



**КОМИТЕТ ИМУЩЕСТВЕННЫХ ОТНОШЕНИЙ
АДМИНИСТРАЦИИ ПЕРМСКОГО МУНИЦИПАЛЬНОГО ОКРУГА**

РЕШЕНИЕ

о размещении объектов № 3273

Пермский край
Пермский округ

01.11.2024

Комитет имущественных отношений администрации Пермского муниципального округа разрешает Акционерному обществу «Газпром газораспределение Пермь» (ИНН 5902183841, ОГРН 1025900512670, почтовый адрес: 614000, г. Пермь, ул. Петропавловская, 43)

размещение объекта «Газопровод давлением до 1,2 Мпа, для размещения которого не требуется разрешения на строительство»

на землях государственная собственность на которые не разграничена

на срок 1 год


Местоположение: расположенных по адресу: Пермский край, Пермский м.о., п. Горный, пер. Серебряный, к дому 9

Приложение: схема предполагаемых к использованию земель или части земельного участка.

Особые условия использования:

- 1) При размещении газопровода учесть параметры ширины проезда улично-дорожной сети, во избежание сужения полосы отвода дороги.
- 2) При условии получения разрешения на производство земляных работ.

Заместитель председателя комитета


(подпись, печать)

М.В. Королева



Схема предполагаемых к использованию земель или части земельного участка

Объект: Газопровод давлением до 1,2 Мпа, для размещения которого не требуется разрешения на строительство

Местоположение: расположенных по адресу: Пермский край, м.о. Пермский, п Горный, пер. Серебряный, к дому 9

Площадь земель или части земельного участка, кв.м.: 120

Категория земель: земли населенных пунктов

Вид разрешенного использования: -

Описание границ смежных землепользователей:

От точки н1 до точки н2 - земельный участок с кадастровым номером 59:32:0380001:1693

От точки н2 до точки н3 - земли общего пользования

От точки н3 до точки н6 - земельный участок с кадастровым номером 59:32:0380001:2613

От точки н6 до точки н7 - земли общего пользования

От точки н7 до точки н9 - земельный участок с кадастровым номером 59:32:0380001:2885

От точки н9 до точки н1 - земельный участок с кадастровым номером 59:32:0380001:1692


Каталог координат, м

№ точки границы	X	Y
н1	504986.73	2236643.25
н2	504983.76	2236630.81
н3	504988.76	2236629.44
н4	504989.04	2236637.46
н5	504991.08	2236647.30
н6	505000.31	2236663.20
н7	504997.81	2236664.64
н8	504987.47	2236646.31
н9	504987.11	2236644.81
н1	504986.73	2236643.25

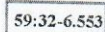
Условные обозначения:



- предполагаемый участок земель, на которых планируется размещение объекта



- границы и номер земельного участка, сведения о которых внесены в ЕГРН



- зоны с особыми условиями использования территории, сведения о которых внесены в ЕГРН



- обозначение запрашиваемого земельного участка



- характеристическая точка границ земель или части земельного участка



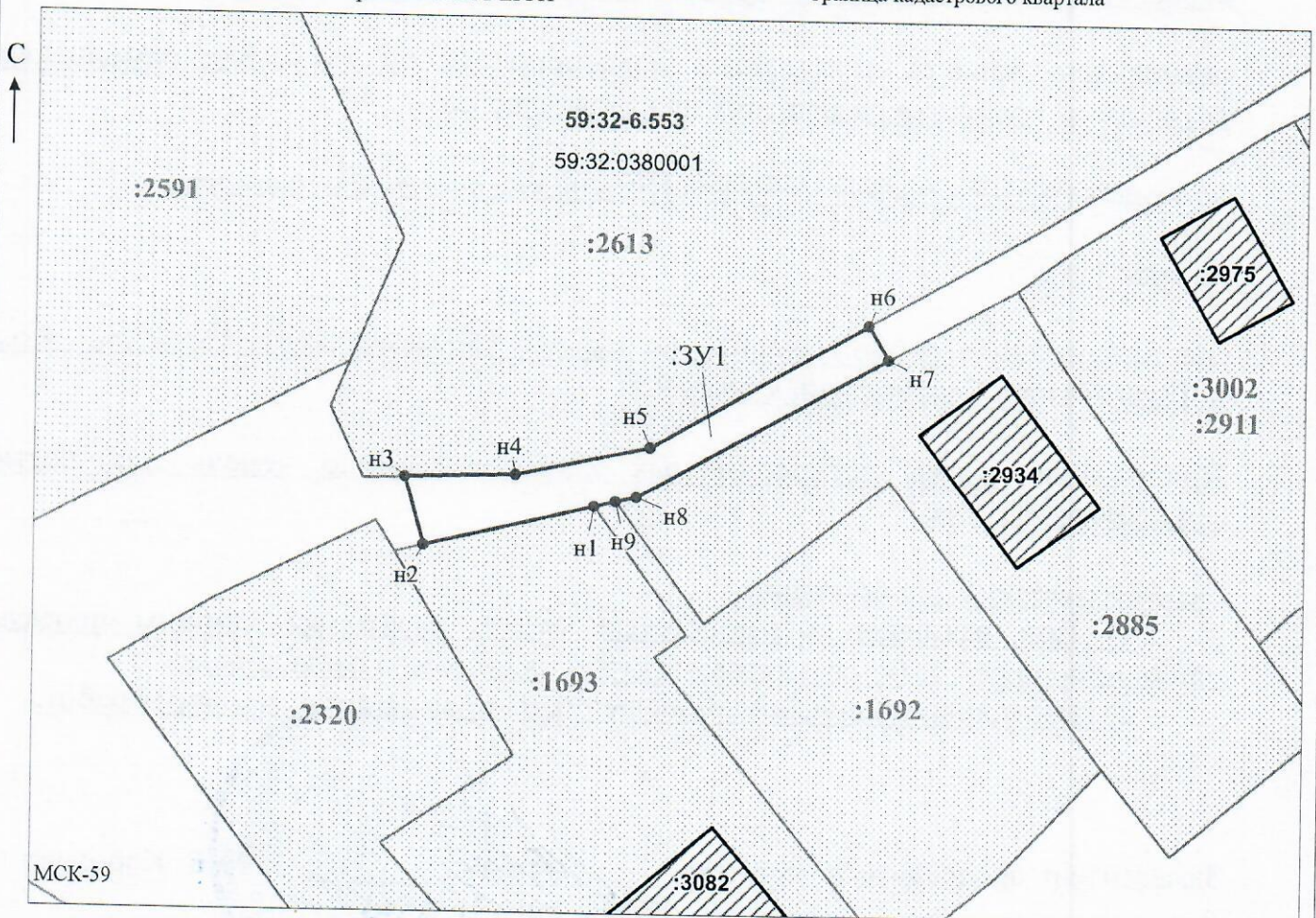
- номер кадастрового квартала



- границы и номер объекта капитального строительства, сведения о которых внесены в ЕГРН



- граница кадастрового квартала



Заявитель: _____

МП

/ Офишкина И.В.

(подпись, расшифровка подписи)

Масштаб 1:500

(для юридических лиц
и индивидуальных предпринимателей)